



**КОМИТЕТ ИМУЩЕСТВЕННЫХ ОТНОШЕНИЙ
АДМИНИСТРАЦИИ ПЕРМСКОГО МУНИЦИПАЛЬНОГО РАЙОНА**

РЕШЕНИЕ

о размещении объектов № 109

Пермский край
Пермский район

26.02.2020

Комитет имущественных отношений администрации Пермского муниципального района разрешает Открытому акционерному обществу «Межрегиональная распределительная сетевая компания Урала» (ИНН 6671163413, ОГРН 1056604000970, почтовый адрес: 614016, г. Пермь, ул. Инженерная, 17)

размещение объекта «Строительство ВЛ 0,4 кВ. Реконструкция РУ 0,4 кВ ТП-43245 для электроснабжения деревни Петровка (4500053311)»

на землях государственная собственность на которые не разграничена

на срок бессрочно

Местоположение: Пермский край, Пермский район, Култаевское с/п, д. Петровка, ул. Ташлыкова (59:32:1410001:4944)

Приложение: схема предполагаемых к использованию земель или части земельного участка.

Председатель комитета
имущественных отношений
администрации Пермского
муниципального района

Г.В. Мюресов

(подпись, печать)



Схема предполагаемых к использованию земель или части земельного участка

Объект: "Строительство ВЛ 0,4 кВ. Реконструкция РУ 0,4 кВ ТП-43245 для электроснабжения деревни Петровка (4500053311)"

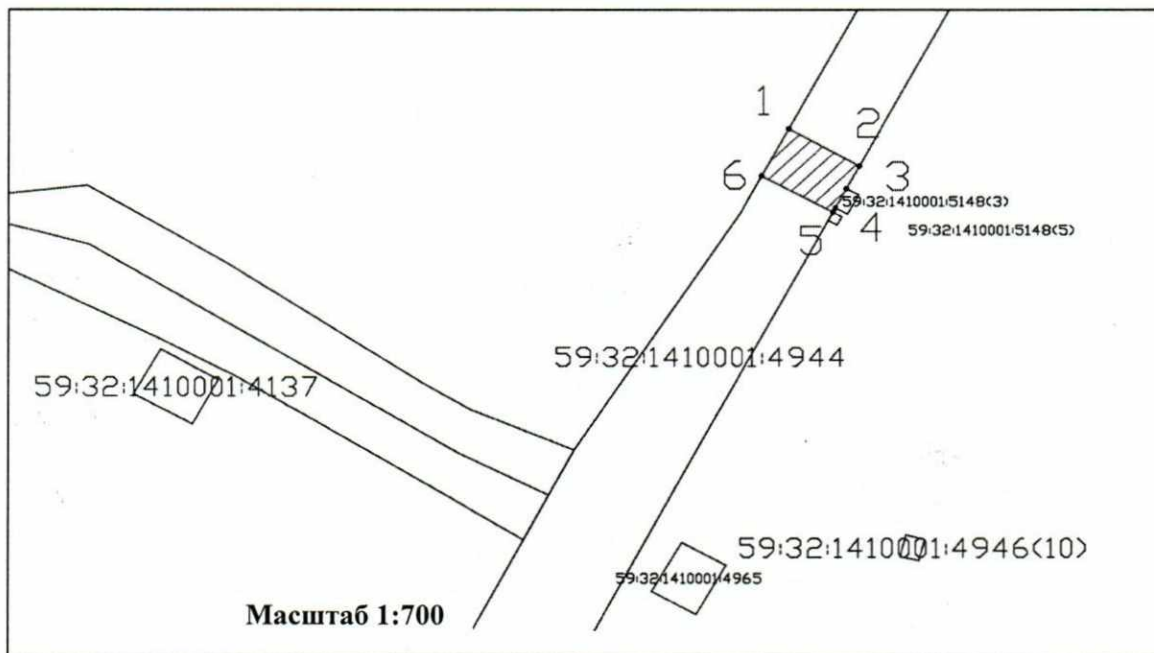
Местоположение: Пермский край, Пермский район, Култаевское с/п, д. Петровка, ул. Ташлыкова (59:32:1410001:4944)

Площадь земель или части земельного участка, кв.м.: 46



Категория земель: Земли населённых пунктов

Вид разрешенного использования земельного участка:

Цель использования: под объекты инженерного оборудования Электроснабжения (Строительство ВЛ 0,4 кВ. Реконструкция РУ 0,4 кВ ТП-43245 для электроснабжения деревни Петровка (4500053311))



Условные обозначения:

-  предполагаемые к использованию земли
-  граница земельного участка, сведения о котором внесены в ГКН
- 1 характерные точки границы испрашиваемого земельного участка

Координаты характерных точек

№	X	Y
1	2210807,85	508863,63
2	2210814,82	508859,63
3	2210813,54	508857,18
4	2210812,46	508855,11
5	2210812,22	508854,65
6	2210805,20	508858,56
1	2210807,85	508863,63

Описание границ смежных землепользователей:

6-1, 2-3, 4-5 неразграниченный земельный участок
3-4 зем.участок с кад.номером 59:32:1410001:5148
1-2, 5-6 зем.участок с кад.номером 59:32:1410001:4944



Заявитель:  / О.А.Субботин